

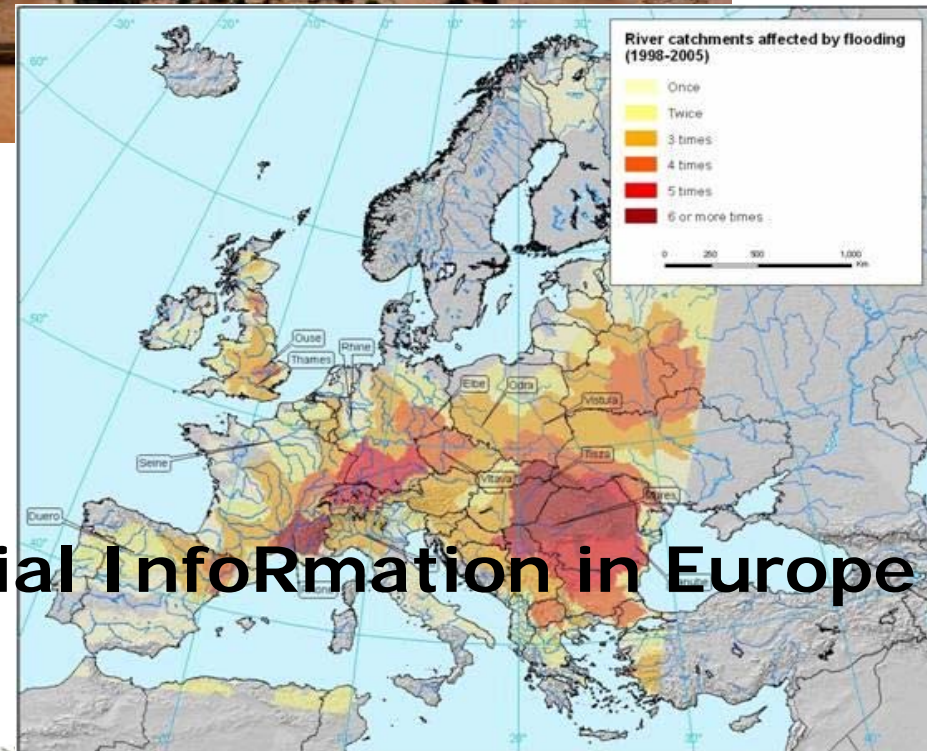
# Informationsmøde



**"Quick INSPIRE tour"**  
**Dorthe Drauschke**



# Behov for en fælles europæisk SDI



## INfrastructure for SPatial InfoRmation in Europe



# Retslig ramme for infrastruktur ...

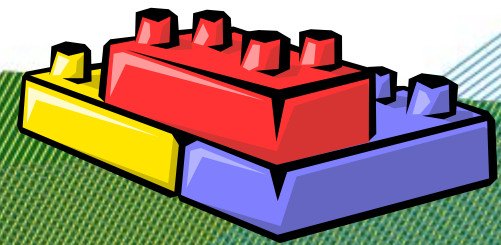
---

- **EUROPA-PARLAMENTETS OG RÅDETS DIREKTIV 2007/2/EF af 14. marts 2007 om opbygning af en infrastruktur for geografisk information i Det Europæiske Fællesskab (Inspire)**
- **Lov om infrastruktur for geografisk information (L1331, 2008)**



# Hvad får vi med INSPIRE?

- Der opbygges standardiseret infrastruktur i løbet af "kort" tid (2019).
- INSPIRE giver nogle gode standarder, fælles regler og aftale paradigmer
  - Regler er udviklet af Europas "klogeste" hoveder
  - De ligger i tråd med international standardisering (ISO)
- Der stilles en række geodatasæt til rådighed
  - De passer sammen – også på tværs af faglige og administrative grænser - de kan bruges i sammenhæng
- Der oprettes et net af standardiserede tjenester
  - Oppetider og performance defineret
- Der opbygges en samordningstruktur (Governance)
- Principperne!



# Gennemførelsesbestemmelserne

- INSPIRE er et rammedirektiv. Det beskriver begrebsapparatet og fastlægger, hvad der skal ske, hvornår samt de tilhørende formelle regler.
  - Direktivet giver os HVAD
- De nødvendige tekniske specifikationer fastlægges i gennemførelsesbestemmelser, der udarbejdes af kommissionen.
  - **Gennemførelsesbestemmelser giver os HVORDAN**



# Hvad er der gennemførelsesbestemmelser for?

- **Metadata**
  - Datasæt og tjenester
- **Harmonisering og interoperabilitet bilag I , II og III**
  - Data kan sammenstilles og kan anvendes på tværs
- **Tjenester**
  - Søge- og visningstjenester
  - Download
  - Transformation (mellem schema og mellem koord.sys.)
  - Kald/igangsættelse af geodatatjenester (in voke)
- **Overvågning og rapportering**
  - Beskrive og rapportere implementering af direktivet og brug af infrastrukturen.
- **EU institutioners adgang til data**
  - Eu's adgang til MS datasæt og tjenester



# Hvad har vi gennemført?

---



- ✓ Overvågning og Rapportering for 2009
- ✓ Etableret national søgetjeneste – Geodata-info.dk
- ✓ Etableret Samordningsudvalget (governance)
- ✓ Oprettet metadata for bilag I-datasæt
- ✓ Overvågning for 2010
- ✓ (Funktionalitet og performance på søge- og visningstjenester)



# Hvem bliver omfattet af INSPIRE?

- Kort & Matrikelstyrelsen har identificeret de høringsparter, som vil være relevante til at læse og give kommentarer til specifikationerne.


Det vil sige myndigheder, som på sigt kan vise sig at blive omfattet af INSPIRE.

- Den **endelige** identificering af omfattede myndigheder sker, når de endelige dataspecifikationer foreligger i 2012. Myndigheder, hvis datasæt falder inden for kravene i specifikationerne, omfattes.





# Opgaver for den omfattede myndighed



Emne	Dataejer opgave
Metadata	Udarbejde metadata for datasæt, ilægges "container" Opdatering/vedligehold af metadata
Harmonisering og interoperabilitet bilag I	Klargøre datasæt så de lever op til direktivets bestemmelser om harmonisering og interoperabilitet.
Søgnings- og visningstjenester	Etablere WMS tjeneste til brug for central visningstjeneste
Overvågning og rapportering	Besvare spørgsmål fra INSPIRE teamet (hvert år omkring 15. maj)
Download og transformation	Etablere en download funktion, give adgang/koble den til nettet
EU institutioners adgang til data	Aftale grundlag der sikrer "uhindret" adgang
Harmonisering og interoperabilitet bilag II og III data	Klargøre datasæt...



# Tidsplan for implementeringen

Dato	Mål
15. december 2010	Metadata for geodatasæt og tilhørende net tjenester under bilag I er tilgængelige i Geodata-info.dk.
19. oktober 2011	Nationalt paradigme for EU's organisationers adgang til de danske INSPIRE geodatasæt og -tjenester er på plads
9. november 2011	Søge- og visningstjenester er i drift.
December 2012	Tjenester for transformation og download er i drift.
December 2012 og frem	Geodatasæt under bilag I er harmoniserede.
15. december 2013	Metadata for geodatasæt og tilhørende net tjenester under bilag II og III er tilgængelige i Geodata-info.dk.
Januar 2015-2019	Geodatasæt for bilag II og III er harmoniserede.



- GI-loven
- INSPIRE-direktivet
- Organisering
- Møder
- Workshops
- Nyheder**
- Nyhedsbrev
- 2010
- 2009
- 2008
- 2007
- 2006
- Tidsplan
- Bekendtgørelser
- Vejledninger
- Gennemførelsesbestemmelser
- Links
- Kontakt
- FAQ
- In English

## Nyheder

### Seneste nyt



#### INSPIRE Nyhedsbrev 5 er kommet

I denne udgave af nyhedsbrevet bliver der taget hul på arbejdet med INSPIRE bilag II og III-temaerne, forberedelserne til årets INSPIRE-konference er i gang, og så kan du tage et kig på geodata-info.dk samt læse om, hvor du finder dokumenter vedrørende INSPIRE.

[Læs mere ...](#)

10. februar 2011

#### Nyt om INSPIRE-konferencen 2011

Temaet for dette års INSPIRE konference, som afholdes i Edinburgh, Skotland, er "INSPIREd by 2020 - Contributing to smart, sustainable and inclusive growth".

[Læs mere ...](#)

19. januar 2011

#### INSPIRE-konferencen 2011 er fastlagt

Den 27. juni - 1. juli 2011 afholdes årets INSPIRE-konference i Edinburgh, Skotland.

[Læs mere ...](#)

3. januar 2011

Sidst opdateret 3. januar 2011

### Nyhedsbrev

Vil du abonnere på INSPIRE Nyhedsbrev? Klik på billedet for til- og afmelding.



### INSPIRE Europe



På den europæiske hjemmeside for INSPIRE kan du læse om direktivets indhold og implementering på EU-plan.

