

# Velkommen

VSPIRE informationsmøde

1. marts 2019

# Dagsorden

- Velkommen ved kontorchef Jesper Weng Haar
- Status på implementeringen hos jer - hver myndighed giver en kort status
- Information om ændrede regler for overvågning
- Nyt system til indsamling af overvågninger hos EU-KOM: Krav til retvisende metadata, krav om nyt keyword
- Opsætning af compliant tjenester, herunder
  - etablering af links mellem metadata og tjenester , som er en forudsætning for synlighed på INSPIRE Geoportalen
- Information om aktiviteter i MIG-T, særligt om:
  - 2017.2 Alternative encodings for INSPIRE data
  - 2017.4 Validation and conformity testing
  - 2019.2 Improving accessibility of data sets through network services
- Andet?

Kommissionens forslag til ændring af  
Kommissionens beslutning af 5. juni 2009, der  
implementerer direktiv 2007/2/EF (INSPIRE) vedr.  
overvågning og rapportering (2009/442/EC)

**Ændring af regler for overvågning og rapportering**

# Baggrund

- Simplifying environmental reporting: more information for citizens, less administrative burden
- Part of the Commission's Better Regulation policy
- 181 reporting obligations found in 58 pieces of EU environmental legislation, requiring numerical and geospatial information
- Fitness check
- INSPIRE



# Ændring af INSPIRE direktivet 2007/2/EC

- Artikel 21 om overvågning og rapportering
- Laaang proces med aktiv lobby-gruppe
- Sideløbende forslag til ændring af IR
- Laaaang proces med aktiv lobby-gruppe
- Ændringer, tilretninger....
- Høring af SoU og jer
- Enstemmigt vedtaget på IC møde i november 2018
- Et godt resultat 😊






















# Ændringen overvågning

- Forenkling, strømlining og automatisering af de administrative processer
  - Færre og mere relevante indikatorer
  - Sammenhæng til andre overvågninger/rapporteringer
  - Genbrug af metadata
- Forslaget indfører to nye indikatorer til brug for vurdering af medlemsstaternes implementering af direktivet
  - LOPD (priority data set)
  - National, Regional
  - Nye “tags” i Geodata-info – LOPD allerede implementeret
- Forslaget medfører også, at tidspunktet for den årlige overvågning og rapportering ændres, så kalenderåret følges
  - Fra 15. maj til 31. marts
  - Træk fra Geodata-info 15. dec. Året inden



# Ændring rapportering

- 3-årige tekstrapport afskaffes
- Erstatte med årlige Country Fiches – automatisk
- Ajourføres kun, hvis ændringer

Afsæt Country Fiches fra 2016

INSPIRE key obligation	Overall implementation status and trend	Outlook	<b>Dashboard Legend</b>
Ensure effective coordination			<p><b>Implementation Status:</b></p> <p>: implementation of this provision is well advanced or (nearly) completed. Outstanding issues are minor and can be addressed easily.</p> <p>: implementation of this provision has started and made some progress but is still far from being complete. Outstanding issues are significant and need to be addressed to ensure that the objectives of the legislation can still be reached by 2020.</p> <p>: implementation of this provision is falling significantly behind or has not even started. Serious efforts are necessary to close implementation gap.</p> <p><b>Trend:</b></p> <p>: the trend of the implementation is positive.</p> <p>: the trend of the implementation is neutral.</p> <p>: the trend of the implementation is negative.</p> <p><b>Outlook:</b></p> <p>: clear and targeted actions have been identified which allow reaching the objectives of the legislation in an effective way.</p> <p>: No real progress has been made in the recent past or actions which have been identified are not clear and targeted enough to predict a more positive outlook.</p> <p>: no actions have been identified to overcome identified implementation gaps.</p>
Data sharing without obstacles			
Step 1: Identify spatial datasets			
Step 2: Document datasets (metadata)			
Step 3: Provide services for identified spatial datasets (discovery, view, download)			
Step 4: Make spatial datasets interoperable by aligning them with the common data models.			

# Lov og tid

- Oversættelse til dansk 
- Explanatory notes 
  
- Afstemning i EU Parlamentet 26. marts
- Rådet vedtager, underskriver, herefter publiceres i EU tidende – tidligst april 2019
- Ændringer i dansk lov – bekendtgørelsen
  - Igangsættes så snart EU lov er gældende (div. analyser)
  - Høring august /september 2019 – herunder inddragelse af Samordningsudvalget
  - Forventes gældende i dansk ret januar 2020



# Transitionsperiode 2019

- Overvågning deadline 15. maj 2019 – the old way
- Træk af metadata 15. December 2019 til overvågning 2020
- Rapport – forsøg med Country Fiche 15. maj 2019 (word-version)
- Værktøjer er under udarbejdelse af JRC og EEA
- Vejledninger er under udarbejdelse og vil blive cirkuleret snarest
- “this year of transition will require a pragmatic approach”

