


FØLGEGRUPPEMØDE

31-08-2006



Infrastruktur for Stedbestemt Information i Europa

INSPIRE



10.00 - 10.10 Velkomst og godkendelse af dagsorden

10.10 – 10.50 Status for INSPIRE-direktivforslaget

- Status v/ Jes Ryttersgaard, KMS
- Den videre proces v/ Jes Ryttersgaard, KMS
- Præsentation og diskussion af parlamentets ændringsforslag, herunder holdninger til mulige kompromisser
- Status for etablering af teknisk netværk i DK v/ Dorte Ernst, KMS

10:50 - 11.05 PAUSE

11.05 - 11.30 Orientering om status i skrivegrupperne for implementeringsregler v/ Jan Hjelmager og Jes Hollænder

11.30- 11.50 Orientering om GMES herunder ESA invitation to tender: GMES service extensions for Denmark

11.50 - 12.05 Gensidig orientering, herunder status for FOT

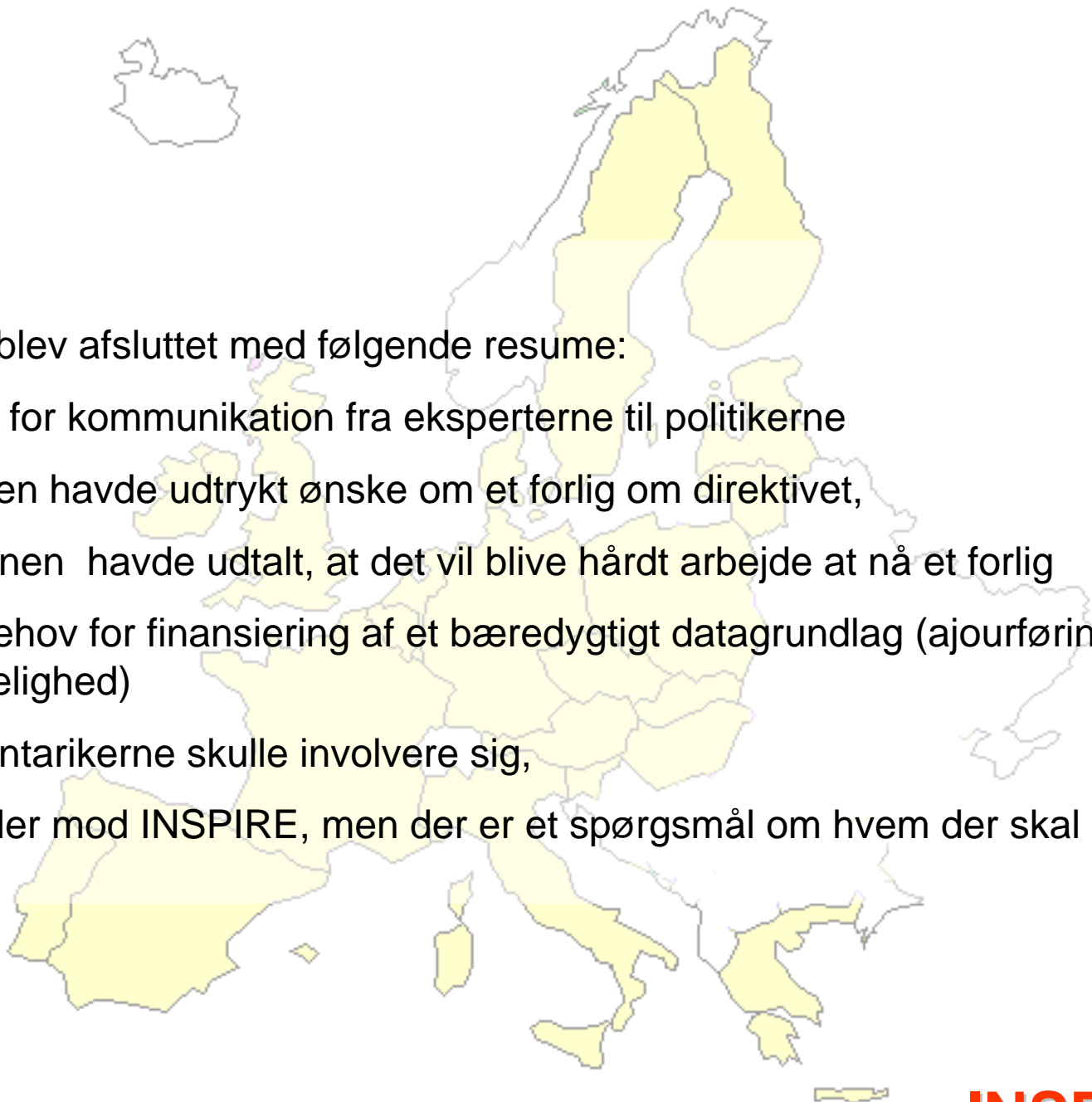
12.05 – 12.15 Eventuelt



Gävle

Konferencen blev afsluttet med følgende resume:

- der behov for kommunikation fra eksperterne til politikerne
- rapporteuren havde udtrykt ønske om et forlig om direktivet,
- kommissionen havde udtalt, at det vil blive hårdt arbejde at nå et forlig
- at der er behov for finansiering af et bæredygtigt datagrundlag (ajourføring og tilgængelighed)
- at parlamentarikerne skulle involvere sig,
- at ingen taler mod INSPIRE, men der er et spørgsmål om hvem der skal betale.





Ekspertgruppemøde og GIS konference

Kommissionen:

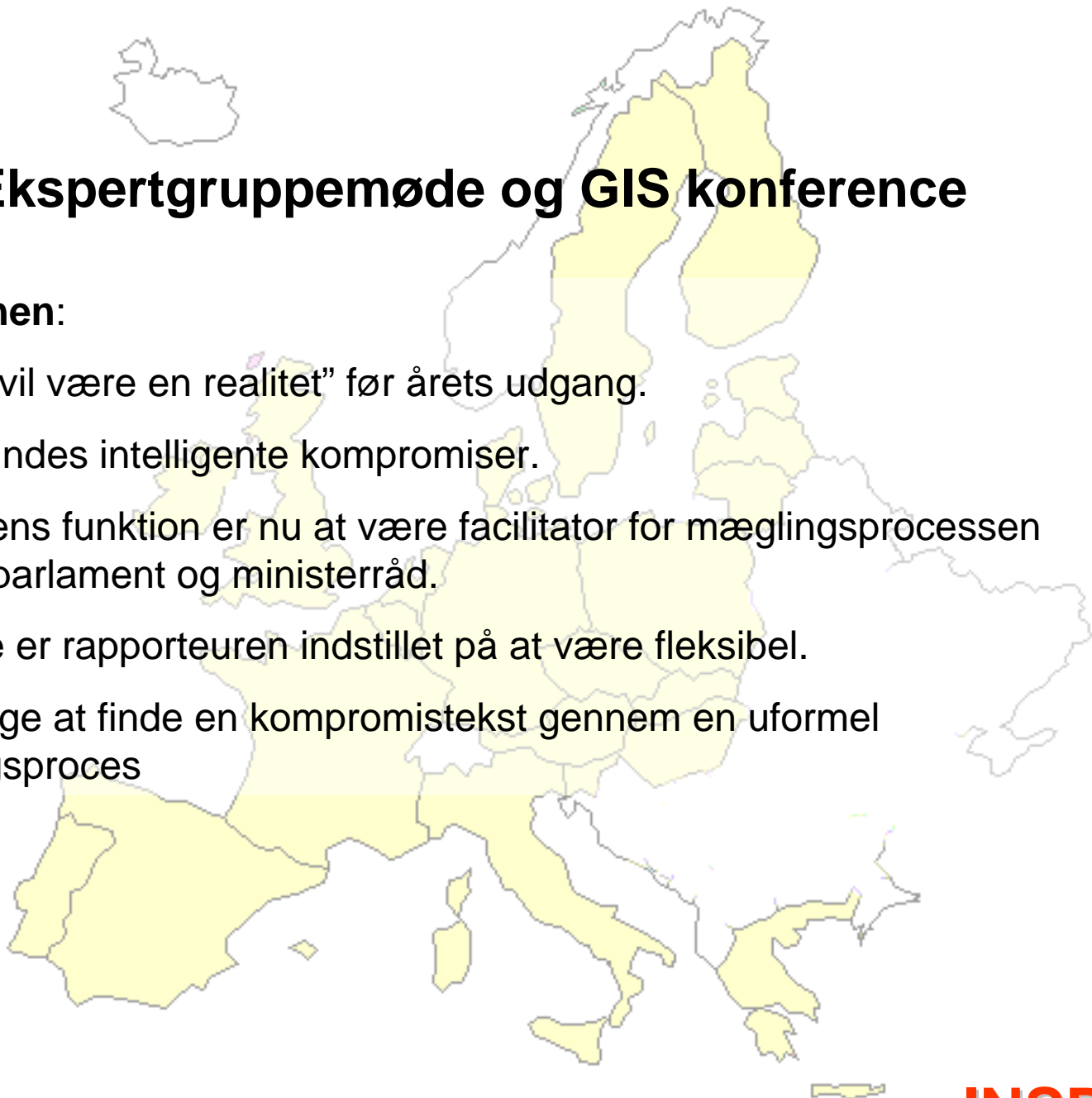
at INSPIRE "vil være en realitet" før årets udgang.

Der skal nu findes intelligente kompromiser.

Kommissionens funktion er nu at være facilitator for mæglingsprocessen mellem parlament og ministerråd.

Efter sigende er rapporteuren indstillet på at være fleksibel.

Man vil forsøge at finde en kompromistekst gennem en uformel mæglingsproces



Ekspertgruppemøde og GIS konference

revised INSPIRE work programme and progress

Det eksisterende arbejdsprogram er justeret dels under hensyntagen til direktivets stadi, dels for at kunne tilpasses til indholdet i den fælles holdning.

Kommissionen erkender at tidskrav fra komite proceduren kan betyde behov for kompensation til medlemmer af styregruppen.

Ekspertgruppe, LMO og SDIC's får mulighed for review før skrivegrupperne overdrager resultaterne til consolidation team, som afvikler den offentlige internethøring før resultaterne forelægges komiteen.

Kommissionen har iværksat en række projekter som støtte for INSPIRE og andre direktiver.

SEIS: Shared Environmental Information Systems. Systemer til håndtering af overvågning og rapportering baseret på INSPIRE.



Ekspertgruppemøde og GIS konference

State of Play

Opdatering og omskrivning så den matcher INSPIRE. Har afleveret korte oplysninger om følgende:

Den administrative reform

FOT

Reference data udvalget

GMLv30.dk standard

Sektor standardisering

Åbne Standarder

Digital forvaltning

Borgerportalen med “min side” (den enkelte borgers engagement med det offentlige).



Ekspertgruppemøde og GIS konference

www.ec-gis.org/workshops/12ec-gis/programme.cfm

Mange tekniske indlæg

Nogle organisatoriske indlæg





Referencedataudvalget

Udvalg under SFG i fortsættelse af basisdatagruppen.

Første møde den 15. september.

Organiseres med et sekretariat og et udvalg.

Indgår i MVTU's standardiseringskoncept.

Vil blive involveret i dele af INSPIRE implementeringen



INSPIRE



INSPIRE



Status for EU-parlamentets 2. læsning

Grundlag: den fælles holdning vedtaget af ministerrådet i juni 2005

Efter 2.læsning var der 36 ændringsforslag (ikke 36 konkrete ændringer)

Ingen strukturelle ændringer i opbygningen.

Hovedintentionen er at gøre data tilgængelige.

Kommissionen tilkendegav at den ikke kunne støtte am. 21 og 24 i sin helhed. Ny holdning.

Aktive engelske parlamentarikere

Afstemning: ca 100 imod



Den videre proces frem mod et direktiv.

Mægling den 21. november. Skal være afsluttet senest 6 uger efter start. en mægling er strandet.

Inden da 3 uformelle trialoger med kommissionen som facilitator.

I mellem 1. og 2. trialog forelægger Coreper en afvisning for ministerrådet (formalia).

Man staser på at undgå en formel mægling.

Herefter skal parlament og ministerråd "nikke" til forslaget

TEKNIK OG DIVERSE

Ændringsforslag nr:	Emne	Ministerrådets "holdning"	Kommentar
11 og 17	Om kvalitetsbeskrivelse af metadata	Kompromistekst	
16	Om entydig identifikation af data	Kompromistekst	Bør kunne tilgodese begge parter
32 og 34	Flytning af matrikeltema fra II til I	Accept	Ændrer ikrafttrædelsestidspunktet
33 og 35	Flytning af matrikeltema fra II til I	Accept	Ændrer ikrafttrædelsestidspunktet
1	Min. Råd har ønsket en afgrænsning	Accept	Ændringen anses ikke for risikofyldt
7	Om "kontrol punkt" for beskyttelse af visse data	Accept	

INSPIRE



Annex I - (2011/2014)

- Coordinate reference systems
- Geographical grid systems
- Geographical names
- Administrative units
- Transport networks
- Hydrography
- Protected sites

Annex II - (2014 /2019)

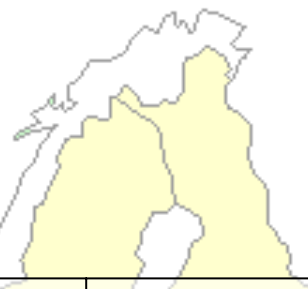
- Elevation
- Addresses
- Cadastral parcels
- Land cover
- Orthoimagery
- Geology

Annex III - (2014 /2019)

- Statistical units census
- Buildings
- Soil
- Landuse
- Human health and safety
- Governmental services and environmental monitoring facilities
- Classified sites (industry and agricultur)
- Population distribution – demography
- Area management and zones
- Natural risk zones
- Atmospheric conditions
- Meteorological geographical features
- Oceanographic geographical features
- Sea regions
- Bio-geographical regions
- Energy



IMPLEMENTERING



Ændringsforslag nr:	Emne	Ministerrådets "holdning"	Kommentar
10	Om mulighed for nye temaer	Accept	Forudsat at regler for udvalgsproceduren hindrer denne mulighed
12	Om implementeringstidspunkt for metadata	Uacceptabelt	P.g.a. risiko for forsinket godkendelse af implementeringsreglerne
13	Om cost-benefit analyser	Accept	
14	Om harmonisering af datasæt	Kompromistekst	Afgrænsning af hvornår harmonisering skal ske og præcisering af metodefrihed
15	Om involvering	Accept	
28	Om bred involvering	Accept	Som dansk praksis
29 og 8	Om kordinerende strukturer	Kompromistekst	Stramning i forhold til parlamentets forslag
30	"As far as practicable" udgår	Accept	
31	Ændring af ikrafttrædelsestidspunkt.	Accept	



OFFENTLIG ADGANG

Ændringsforslag nr:	Emne	Ministerrådets "holdning"	Kommentar
9	Undtagelse fra Århus direktivet	Uacceptabelt	Spørgsmål om IPR
18	Som ovenfor	Kompromistekst	
19	IPR kan ikke bruges som undtagelse	Uacceptabelt	Der skal være fuld overensstemmelse med Århus direktivet
20	En præcisering taget fra Århus direktivet	Accept	Skønnes overflødig
27 og 5	Bestem om ophavsret overføres til recitel	Accept	Legal service forsikrer at dette har samme betydning
36	Om radition zones	Uacceptabelt	Ikke definerbart

VIDEREGIVELSE AF DATA VIDEREGIVELSE AF DATA

generelt

Søge tjeneste

gratis

”View” tjenester

gratis / betaling mulig

”Download” tjenester

betaling mulig

Transformation tjenester

gratis

E-handels tjenester

skal være tilgængelig

mellem offentlige myndigheder

Hver medlemsstat iværksætter foranstaltninger, der gør det muligt for dens offentlige myndigheder, at stille geodatasæt og –tjenester til rådighed for hinanden.



AFTALER MELLEM OFFENTLIGE "INSTANSER"

Ændringsforslag nr:	Emne	Ministerrådets "holdning"	Kommentar
21 og 2	Om mulighed for betaling for viewing	Kompromistekst	Afgrænsning til store datasæt der ajourføres regelmæssigt
22	Om licensmuligheder	Uacceptabelt	Uholdbart at der ikke kan indgå licenser
23, 3 og 4	Om hindringer "at the point of use"	Kompromistekst	Ny formulering men ikke ændret indhold
24, 4 og 6	Om prissætning af data der anvendes af en anden myndighed	Kompromistekst	Fastslår at landet har retten til at fastlægge vilkår for betaling
25 og 4	Om begrænsninger fastlagt ved lov	Kompromistekst	Ny formulering men ikke ændret indhold
26	Om vilkår for EU's institutioner	Accept	Mange lande finder dette uholdbart

INSPIRE



INSPIRE



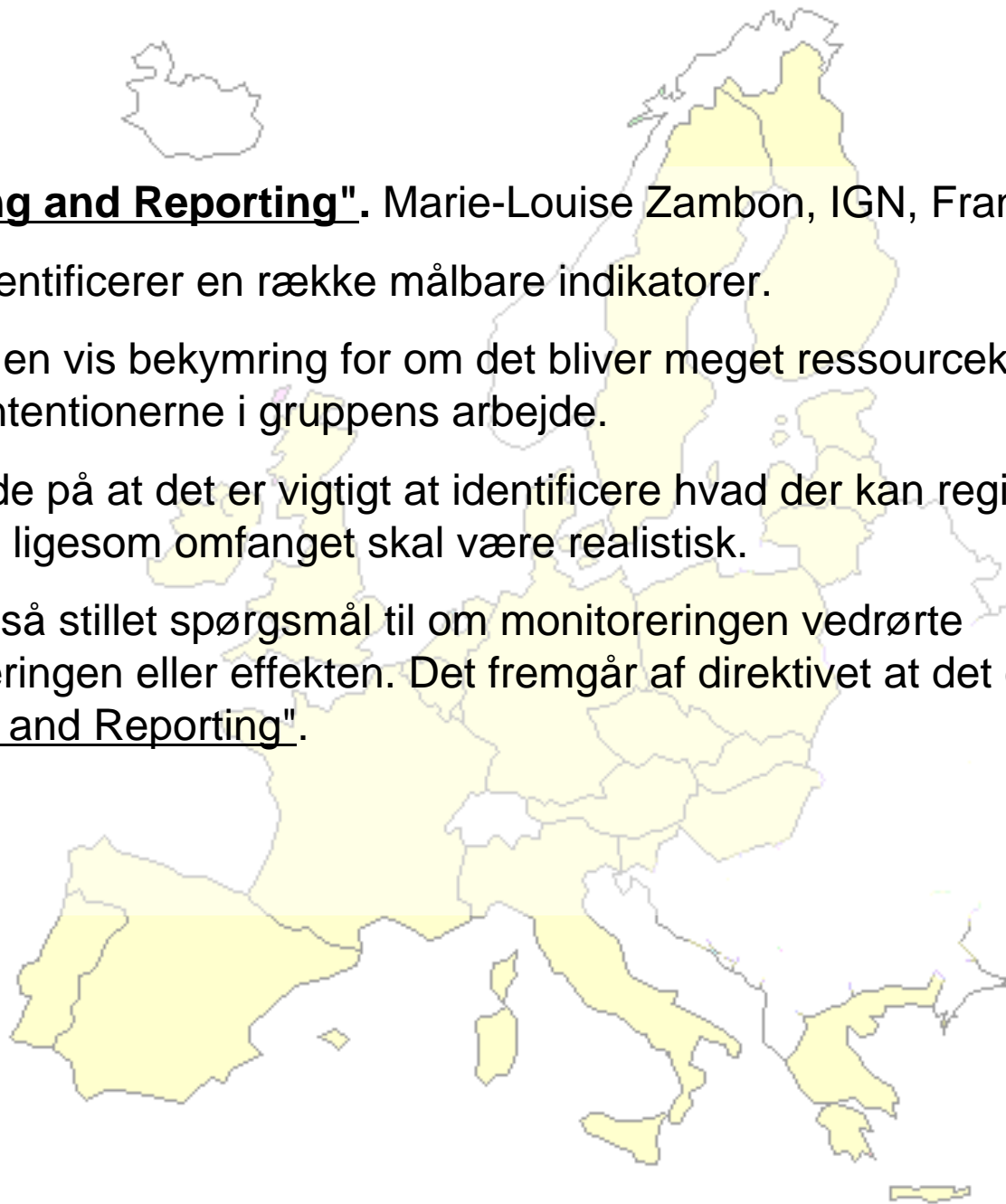
"Monitoring and Reporting". Marie-Louise Zambon, IGN, France

Gruppen identificerer en række målbare indikatorer.

Der spores en vis bekymring for om det bliver meget ressourcekrævende at leve op til intentionerne i gruppens arbejde.

Flere pegede på at det er vigtigt at identificere hvad der kan registreres automatisk, ligesom omfanget skal være realistisk.

Der blev også stillet spørgsmål til om monitoreringen vedrørte implementeringen eller effekten. Det fremgår af direktivet at det er både og. **"Monitoring and Reporting"**.





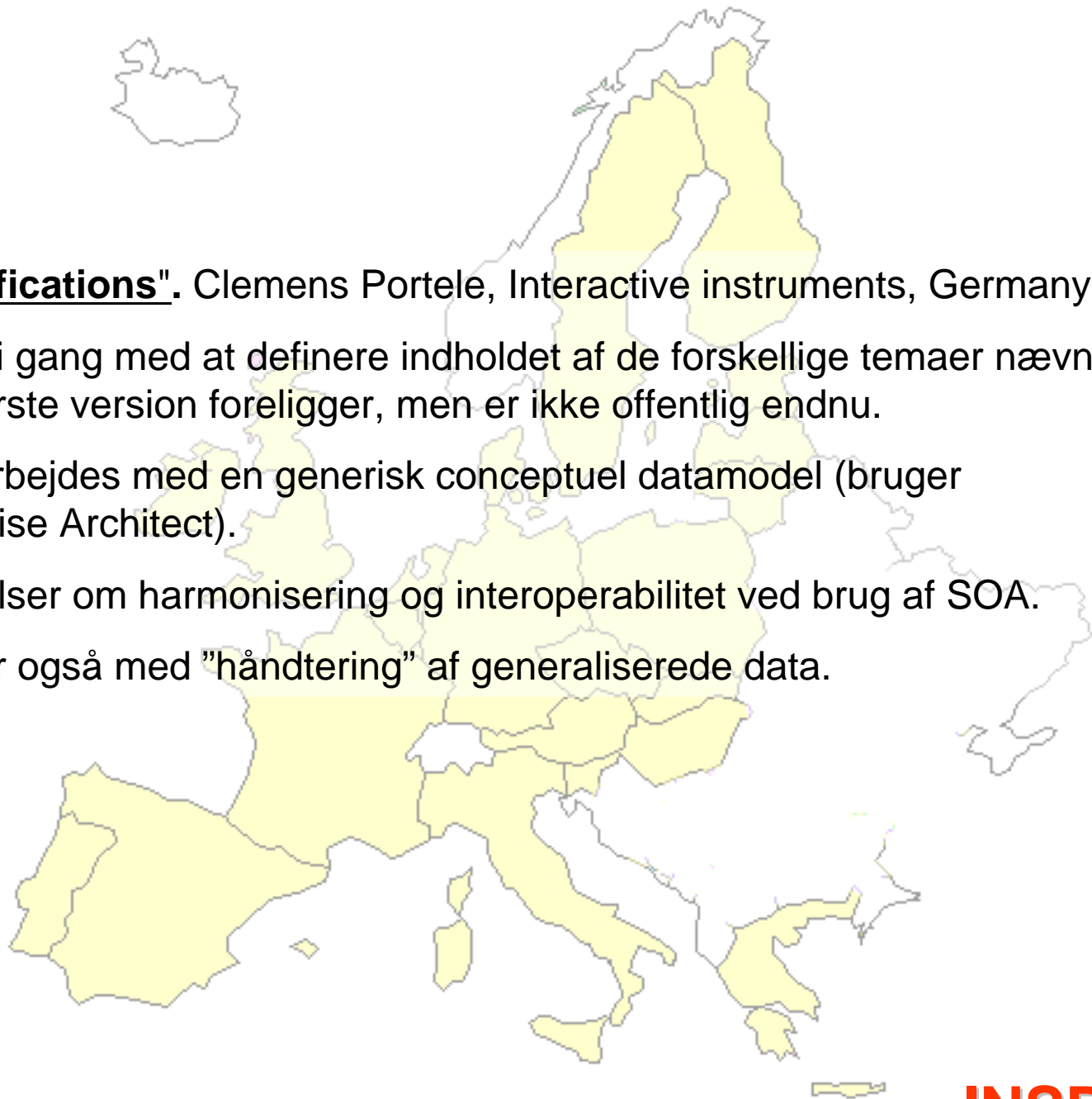
"Data Specifications". Clemens Portele, Interactive instruments, Germany

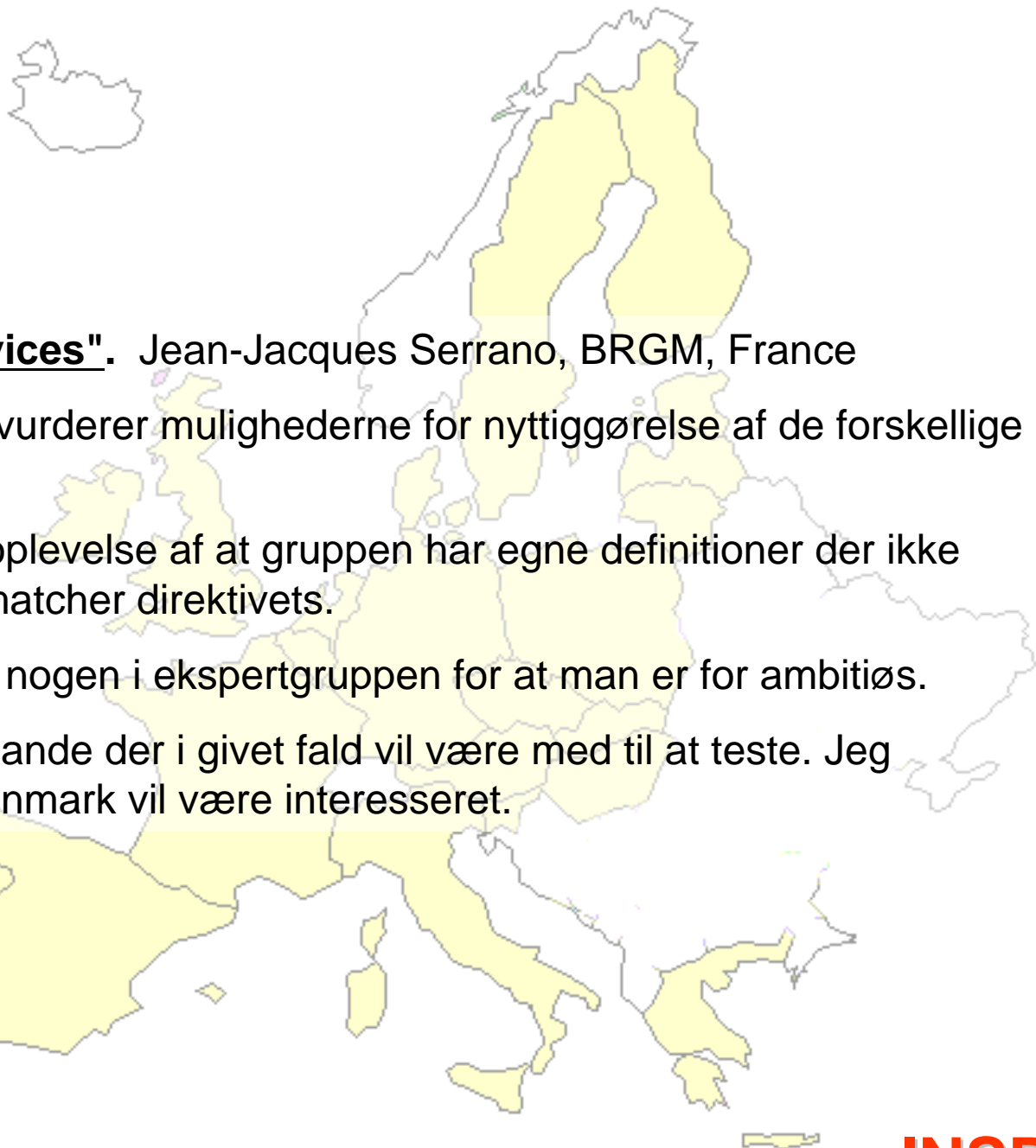
Man er godt i gang med at definere indholdet af de forskellige temaer nævnt i bilagene. Første version foreligger, men er ikke offentlig endnu.

Herudover arbejdes med en generisk conceptuel datamodel (bruger UML/Enterprise Architect).

Har overvejelser om harmonisering og interoperabilitet ved brug af SOA.

Man arbejder også med "håndtering" af generaliserede data.





"Network Services". Jean-Jacques Serrano, BRGM, France

Denne gruppe vurderer mulighederne for nyttiggørelse af de forskellige teknologier.

Nogen har en oplevelse af at gruppen har egne definitioner der ikke nødvendigvis matcher direktivets.

Bekymring hos nogen i ekspertgruppen for at man er for ambitiøs.

JRC efterlyste lande der i givet fald vil være med til at teste. Jeg meddelte at Danmark vil være interesseret.



Review af skrivegruppernes arbejde.

Skal vi etablere danske netværk der matcher skrivegrupperne.

MULIGE HANDLINGER

1. METADATA

I samarbejde med metadata arbejdsgruppen (SFG)

2. INTEROPERABILITET AF DATASÆT OG TJENESTER

I samarbejde med SFG reference data udvalg

3. NETVÆRKS TJENSTER (ARKITEKTUR)

I samarbejde med MVTU om arkitektur og standarder

4. VILKÅR FOR BRUG AF DATA OG TJENESTER

I samarbejde med finansministeren og parterne bag PSI..

5. OVERVÅGNING OG RAPPORTERING

?

INSPIRE



INSPIRE

INSPIRE



INSPIRE

INSPIRE

VEJEN FREM TIL ET DIREKTIV



INSPIRE

TO KATEGORIER AF DATA

Første kategori (bilag I og II data):

data til geo-referering af data i den anden kategori.

De har status af "multi-anvendelige" geodata eller basis data.

Høje harmoniserings krav

Anden kategori (bilag III data): miljø data

De er nødvendige for overvågning og forbedring miljøforholdene incl. Luft, vand, jord og...

Begrænsede harmoniserings krav